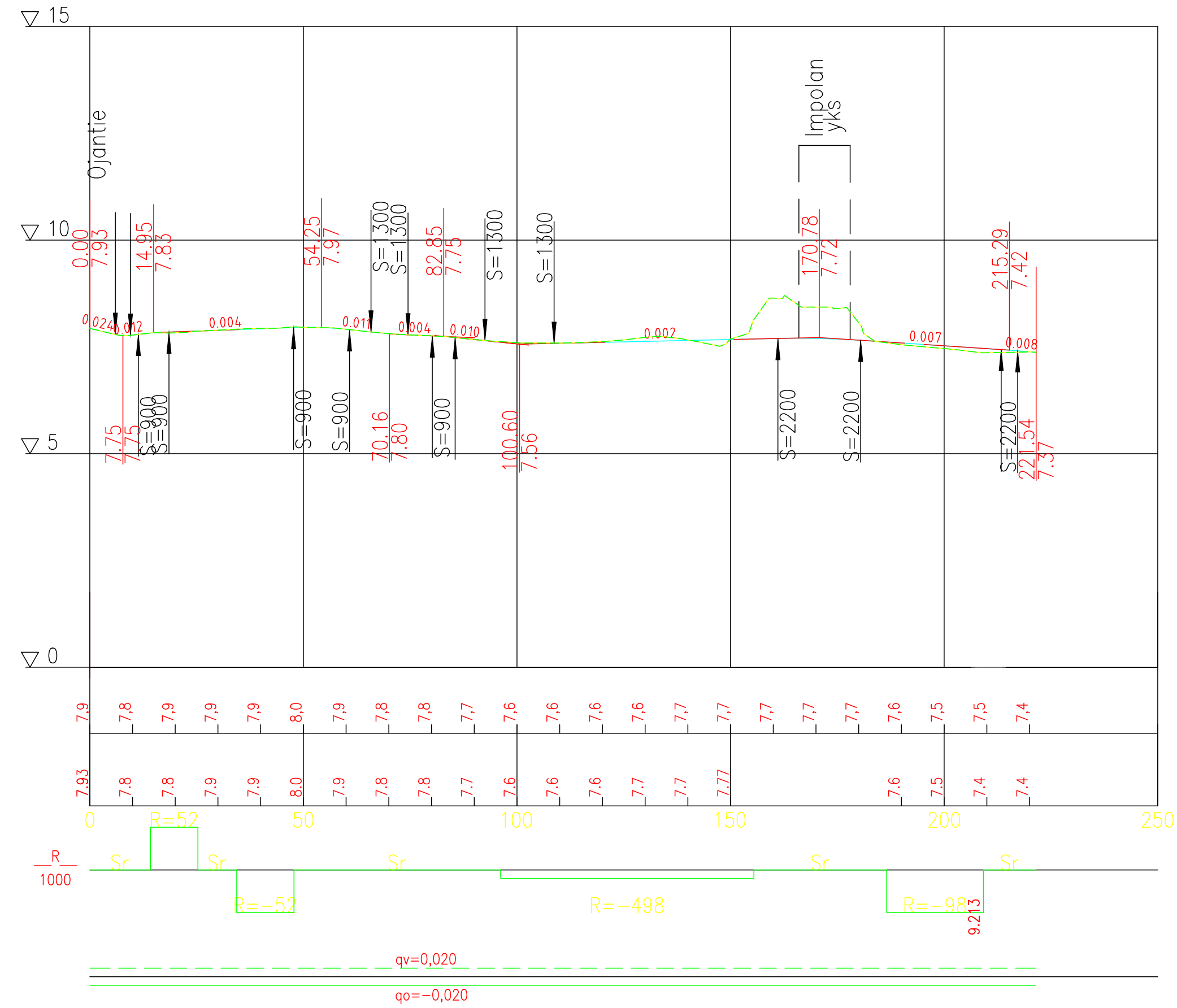
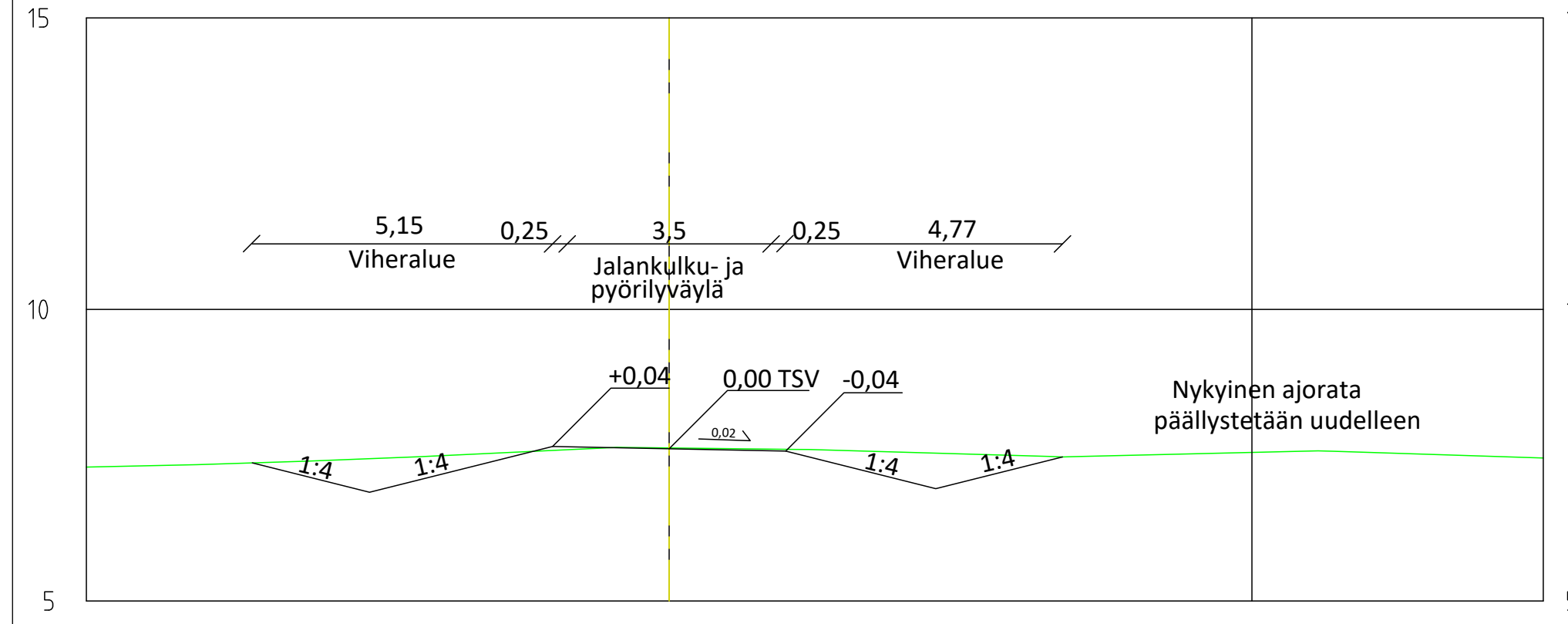


JALANKULKU JA PYÖRÄILYVÄYLÄ

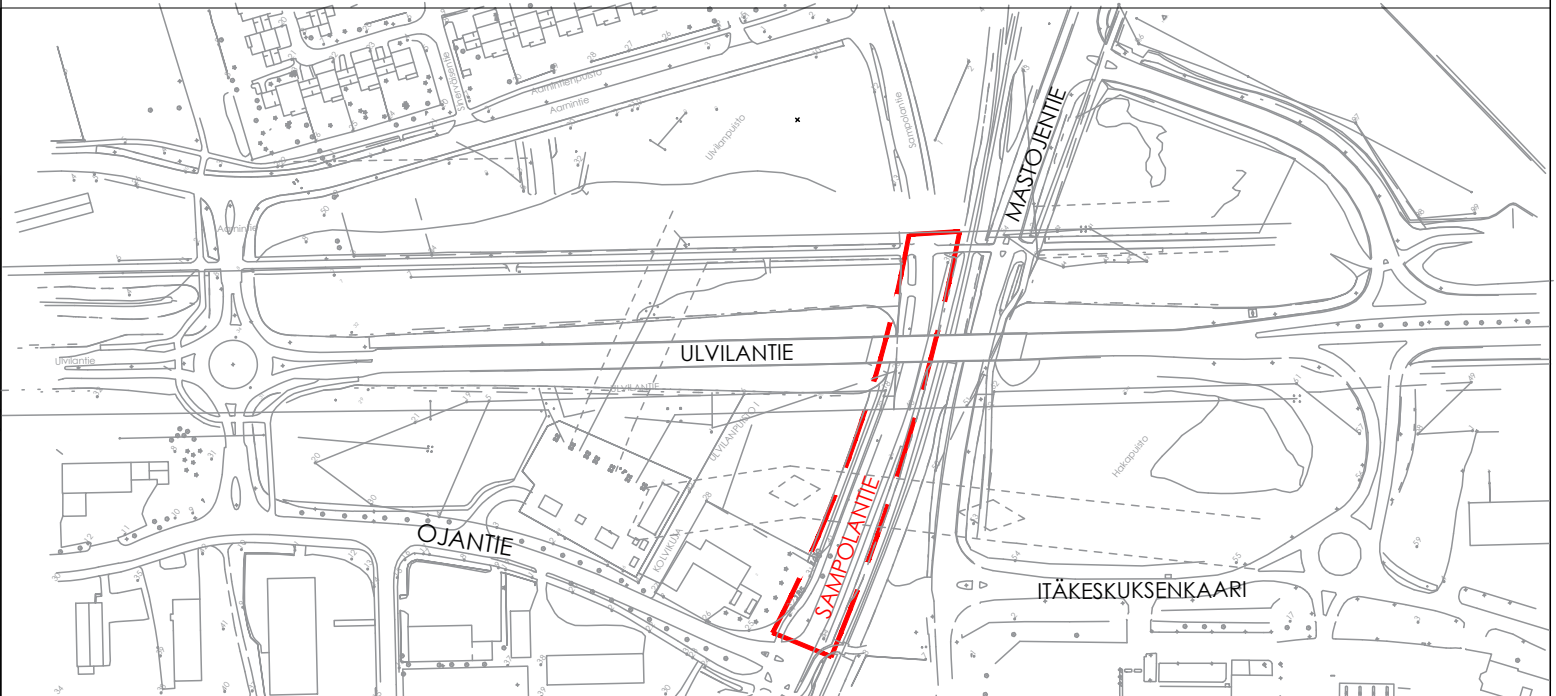
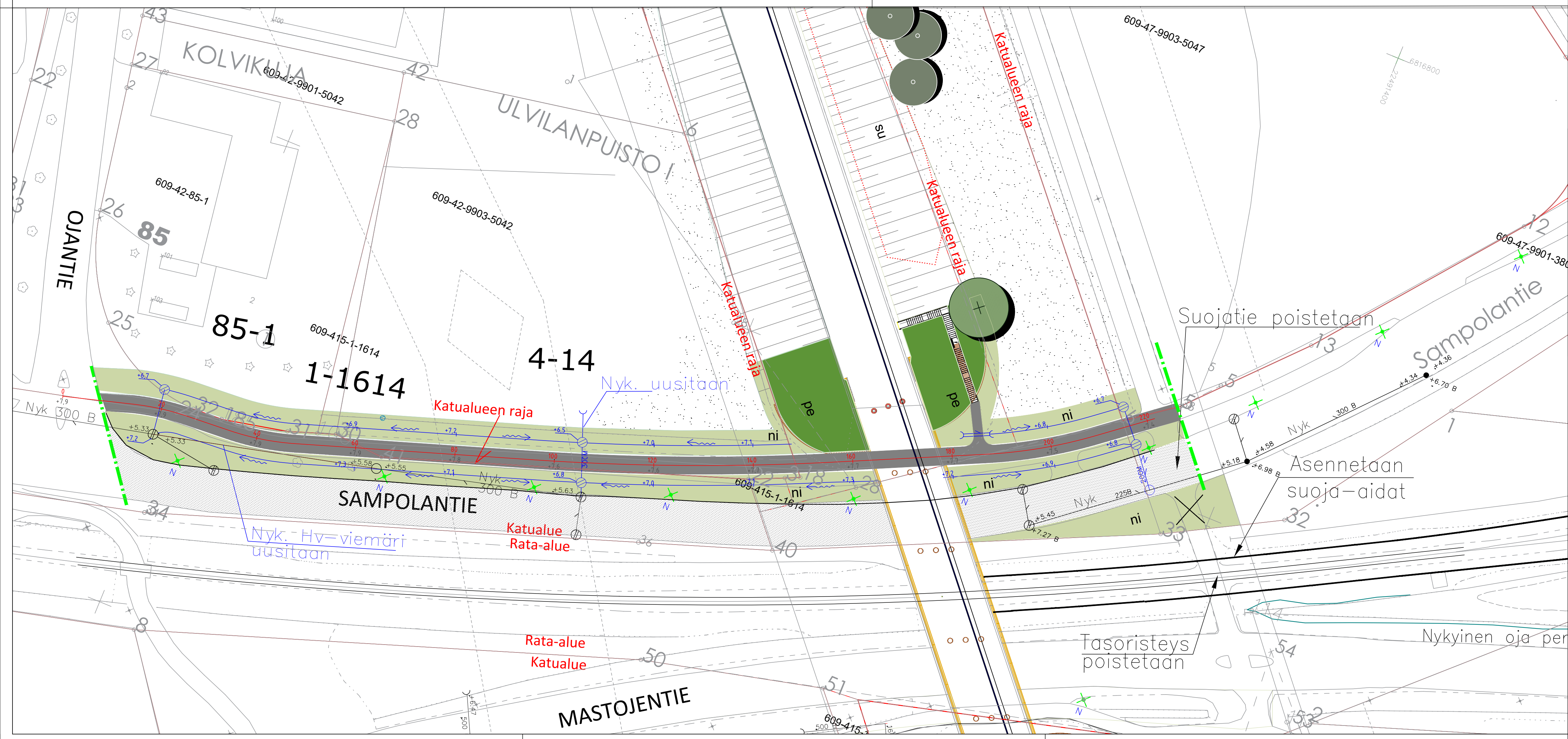


SAMPOLANTIE  
PL 120



Merkkien selitys:

- suunnitelmaraja
- 4-14 korttelin numero ja tontin numero rekisterissä
- katualueen raja
- +7,6 suunniteltu korkeus
- asfaltti ajorata
- asfaltti jalankulku ja pyöräväylä
- nykyinen valaisin
- nykyinen poistettava hulevesikaivo
- suunniteltu hulevesikaivo
- suunniteltu rumpu
- suunniteltu huleveden virtaussuunta
- nykyinen hulevesiviemäri
- suunniteltu hulevesiviemäri
- käytöstä poistettava hulevesiviemäri
- ni niitty
- pensasistutus, matala pensas



**HYVÄKSYTTY**  
 päivänä \_\_\_\_\_ kuuta  
 vuonna \_\_\_\_\_  
 Poriin kaupunki  
**TEKNINEN LAUTAKUNTA**

Koordinaattijärjestelmät:  
 Taso X,Y: ETRS-GK22  
 (EUREF-FIN)  
 Korkeus Z: N2000

Merkki/Pvm	Muutos	Suunn.	Tark.
Hankkeen nimi: <b>SAMPOLANTIE</b>			
Pääsuunnittelija: <b>KATUSUUNNITELMA</b> Asemapiirustus, pituusteikkaus, tyyppiopkeikkaus			
Toimittaja: <b>RAMBOLL</b>		Pori: <b>PORI</b>	
Pvm: 9.3.2026	Projektipäällikkö: P.Tuominen	Pvm:	Projektipäällikkö: B.Elling
Koordinaattijärjestelmä: ETRS-GK22	Suunnittelija: B.Elling	Mittakaava: 1:500, 1:1000/1:100, 1:100	Piir.nro: IN/IS 13525/5
Korjauksjärjestelmä: N2000			